




LO CERÇ

Revista informativa de l'Associació Excursionista "La Picossa" 

QUÈ FAREM?

PORTADA: Paisatge salvatge i esquerp a les Faixes Tancades. Naturalesa en estat pur.
FOTO: Lluís Balsells Lluissà



15 de desembre de 2013.- Port d'Orta, La Peña del Gall, el Coll de La Botana i les Roques de Benet, un tomb insòlit.- És impossible no retornar de tant en tant al Port més emblemàtic, l'espectacularitat de les Roques de Benet, és un iman que captiva la mirada i seran el pol al voltant del que girarà aquesta inusual excursió. Seguirem, per començar, la bella sendera que han reobert els tècnics del parc, que a recer de l'espectacular Peña del Gall s'enfila pel bosc fins el panoràmic Coll de la Botana, un indret clau i cruïlla important de camins, després seguirem l'esventat llom que a tot aire ens deixa al Coll de Membrado, on agafarem l'aeri caminó que entre la pineda ens deixarà entreveure imatges espectaculars de les Roques, a on pujarem tot seguit. Per baixar, fugirem de senders traçats i per la pedrera cercarem un pas que caldrà desgrimir per assolir la tartera que ens durà a la pista que rodeja les Roques i que serà el nostre sender de tornada. En definitiva un recorregut per a "gourmets", curull de sensacions, de 12 Qms de llargada i amb un desnivell positiu acumulat de 700 mts. Cal advertir que un tram de sender és molt aeri, no apte per als que pateixen vertigen.

Hora de sortida: A les 7:30 del matí, del Passeig del Pont.



11 de gener de 2014. ASSEMBLEA GENERAL EXTRAORDINÀRIA DE SOCIS i eleccions a Junta Directiva.- A "l'agrupació informa" hi trobareu informació detallada del procés electoral que engegarem aquest mes amb la intenció d'aconseguir actualitzar i impulsar una actualització del govern de l'entitat per tal d'aconseguir nova saba i frescor generacional, que aporti un impuls nou a la nostra agrupació. Aquest dissabte dia 11 de gener serà el dia de les votacions, confiem amb el teu compromís.

12 de gener de 2014.- Caminant pel cel, La Tossa i les Cabreres de Tivissa.- El llarg cordal de la Tossa i Les Cabreres, no pot passar desapercebut. És un traç, un sender traçat al firmament, que solca el cel tallant en dos el terme de Tivissa, amb vistes a mar, amb espectaculars panoràmiques de la cubeta de Móra, amb dilatades imatges del Port o del Pirineu, és un púlpit privilegiat. Aquest recorregut és possible gràcies a l'audàcia i la imaginació dels companys d'Extrem Team, que amb motiu de la Cursa de Muntanya que organitzen anualment, van dissenyar i obrir aquest espectacular i aeri sender que no pot deixar indiferent a ningú. Sortirem de Tivissa per l'entrançable i ben conegut camí de La Llana que ens durà ràpidament al coll de La Llana, per assolir després La Tossa, on



començarem a seguir la cresta al llarg de Les Cabreres, per sender fugisser i aeri, fins que acabada la cresta, les giragonses del sender ens porten fins al coll del Totxo, el Coll de Montnegret, Lo Grauet i retorn a Tivissa. En definitiva, un bell recorregut que al llarg de 8.50 qms i amb un desnivell acumulat de 550 mts, ens proporcionarà una magnífica ruta que ajunta proximitat, bellesa i aventura.

Hora de sortida: A les 8:00 del Passeig del Pont. Si voleu anar directament a Tivissa, cal estar a les 8:20' a l'entrada del Camí de La Llena (damunt del Camp de Futbol).

16 de febrer de 2014.- Tomb al pantà de Guiamets, un recorregut entre les vinyes, els ametllers i la història.-

Reprogramem aquesta excursió que les intenses pluges del mes de novembre van impedir de dur a terme. Ben prop de casa, en llocs massa habituals, resten amagades petites joies oblidades, com ara aquesta que ens descobreix l'Angelina Vallès. L'humil embassament del Guiamets ens ofereix un recorregut intimista, curull de sorpreses i casolà. De la mà de gent que estima la terra i que desinteressadament, tisora en mà i voluntat al cor, ha desbrossat i netejat un circuit bellíssim que sortint dels Guiamets ens farà resseguir la riba del pantà per la sendera que han arranjat i que ens durà fins a Capçanes, fins a la font de Santa Rosalia, a la capçalera de l'embassament, tot passant per plantacions de vinya, ametllers i oliveres, sempre amb Llaveria omplint el nostre horitzó. Farem el

camí de tornada per antics conreus de vinya i seguint frondosos camins, assolirem la carena que domina l'embassament, que esperem que estigui ben ple, i podrem contemplar unes vistes precioses del Montsant i també d'Els Guiamets a l'altre costat de l'embassament, encimellat a la llometa, al que ens durà altre cop el nostre camí, després de travessar la presa. Un circuit molt especial que al llarg de 14 qms i amb 300 mts de desnivell acumulat, recorrerem part de la història, de l'economia i de l'evolució d'aquesta terra nostra. Penso que després d'aquesta bella experiència es farà necessari un bon vermut al casal de la vila, on podem assegurar que fan unes tapes boníssimes.

Hora de sortida: A les 7:30 del Passeig del Pont, si voleu anar directament a Guiamets, sigueu davant del Casal abans de les 8:00 del matí, hora en que es preveu que començarem a caminar.

22 de febrer de 2014.- Camí dels Borjos i cingles de Tivissa.

En Josep M^a Escoda proposa, arrel d'un contacte amb l' Unió Excursionista de Sabadell en que li demanaven guiatge per la Serra de Tivissa, d'animar-nos a participar en companyia dels excursionistes sabadellencs a aquesta excursió que rememora el recorregut que vam seguir i organitzar amb motiu del 43é Dia del Camí de Muntanya, l'any 2007, una oportunitat única i especial per als que no la van poder fer al seu dia i una bona oportunitat per repetir l'experiència als que des de l'organització, no vam poder gaudir de la ruta. Queda per concretar l'hora i el lloc de sortida, però si esteu atents, tot seguit que ens informin us ho farem saber. **Si voleu més informació truqueu al Josep M^a Escoda al telèfon 977 402 503.**

9 de març de 2014.- Capafonts: Les Gralles, el Pont de Goi, La Creu Trencada... un clàssic.

Una excepcional excursió que ens proposa la Mercè Tost, bona coneixedora de l'indret i que ens

guiarà al llarg d'un rosari de llocs emblemàtics: La Font de la Llúdriga, La Cova de Les Gralles, El Pont de Goi, La Creu Trencada, el Barranc de la Pixera, La Cova del Grèvol,... en aquest marc incomparable de les Muntanyes de Prades i els Motllats, un ferreny paratge que ha resistit tots els intents de civilització i que conserva la bellesa i la salvatgia que els segles li han atorgat. Poca cosa més es pot dir, els noms dels llocs esmentats ja fan justícia i suggereixen barrancades pregones, fantasia de roquissers, coves llegendàries i tot d'accidents orogràfics propis dels terrenys càrstics. Bellesa que podrem descobrir al llarg dels 9'5 qm

d'aquest recorregut que tant sols suma 500 m de desnivell positiu, una bagatel·la.

Hora de sortida: A les 7:00 del matí, del Passeig del Pont. L'accés amb cotxe és llarg, per això sortim a primera hora.



RECOMANACIONS

- ▶ En compliment de la normativa vigent, es facilitarà l'**assegurança federativa temporal**, al **preu de 5 euros** (preu estipulat per a l'any 2012, podria variar pel 2013) a tots aquells que no estiguin federats.
- ▶ Per a qualsevol consulta sobre les excursions programades en aquest butlletí, truqueu als telèfons **977 400 720 i 977 401 989**, i pregunteu per Montserrat o per Lluís.
- ▶ A través de la nostra pàgina web www.lapicossa.org, podràs estar puntualment informat de les modificacions i incidències dels actes programats, tanmateix si no reps els nostres correus electrònics o no ens has facilitat la teva adreça electrònica, escriu un mail a lapicossa@gmail.com. D'aquesta manera estaràs convenientment informat. Us recordem que segons la normativa vigent, els propietaris de gossos, els heu de portar lligats. Si més no, cal que sigueu responsables dels mateixos.



Ens trobaràs a les nostres noves instal·lacions, al polígon industrial "LES PORTES DE TORTOSA", a la carretera de Tortosa a l'Aldea a 20 metres del Decathlon. 600 m2 dedicats a la muntanya. VINE!!!

RENOVACIÓ DE LA JUNTA DIRECTIVA.- Donat que la Junta actual ja va complir fa temps la vigència dels seus càrrecs, **s'obre el procés electoral per la constitució d'una nova Junta.** Els actuals membres ja fa molt de temps que fan possible el dia a dia de l'entitat i ara ja calen noves cares, amb noves idees i plens d'il·lusió per donar una nova empenta a l'associació. El calendari electoral serà el següent:

*** Dimarts 10 de desembre de 2013. CONSTITUCIÓ DE CANDIDATURES.**

- S'han de presentar dins del termini del 10 de desembre.

- Han de ser formades per un mínim de 3 membres.

- Els càrrecs tindran un vigència de 6 anys, segons els Estatuts aprovats.

- Podem optar-hi tots el socis a data d'avui i majors d'edat.

- Les candidatures han de presentar-se per mail o correu postal i han de contenir el nom, cognoms i DNI dels seus components.

- S'acusarà rebut de les candidatures presentades.

*** Dimecres 11 de desembre de 2013. PUBLICACIÓ DE CANDIDATURES.**

- Aquest dia es publicaran i publicitaran les candidatures pels canals habituals de l'entitat.

- Totes les candidatures disposaran del cens electoral.

*** Dissabte 11 de gener de 2014. ASSEMBLEA GENERAL EXTRAORDINARIA DE SOCIS.**

A l'Assemblea, de la que amb temps suficient es dirà el lloc de celebració i l'hora, es procedirà a fer les votacions entre les candidatures presentades.

Esperem doncs que donada la importància d'aquest procés puguem comptar amb la participació d'una gran

majoria de socis, be sigui formant part d'alguna candidatura o be amb la vostra presència a l'Assemblea General. Els membres de la junta electoral ens comprometem a ajudar als membres de la junta electe en allò que faci falta, per posar al corrent a la nova junta.

50 dia del Camí de Muntanya de la IV^a Vegueria de la FEEC.-

Retornem a aquesta diada que vol revaloritzar aquest espai que, ara farà 400 anys, els monjos carmelitans van fer seu, començant a construir el seu desert espiritual i la dotzena d'ermites, el monestir i les muralles que els protegien. Tot un complex destinat a salvaguardar la seva espiritualitat i recolliment i a protegir el seu espai vital, font de la seva riquesa terrenal. Avui sembla que un "picossero" convertit, solca els senders ancestrals que van d'ermita a ermita, cercant l'espiritualitat i la bellesa d'aquest entorn natural irrepetible. La Picossa l'ajudarem netejant i condicionant els seus camins i donant a conèixer els seus valors.

A partir d'ara quan vegis l'anagrama d'aquesta pàgina, el nostre "picossero" vestit de monjo carmelità, sabràs que el Cardó és present i que el 50^è dia del Camí de Muntanya ronda pels seus boscos. Estigues amatent. Confiem amb la teva ajuda i la teva implicació, junts farem que sigui una jornada memorable i deixarem un llegat de bellesa i qualitat de la nostra terra, al mateix temps que reivindiquem els nostres desprotegit espais naturals.



Llamps i trons

PRIMERS CONSELLS DE ACTUACIÓ

- El lloc més segur es la vall. Evita arestes i cims.
- Pots resguardar-te en grups d'arbres, evitant els més alts, que actuaran com parallamps. Però, no et resguardis sota un arbre solitari.
- Evita estructures metàl·liques o zones de aigua, son els primers que atrauen les descarregues elèctriques.
- Les peces metàl·liques que portes damunt poden atraure els llamps: puntes dels bastons de trekking, el piolet... Procura guardar els bastons plegats dins la motxilla, amb la punta cap a baix.
- Si estàs en un descampat tens que ajupir-te adoptant una posició fetal, si pots posat sobre la motxilla per que faci d'aïllant. O aixeca una cama per que no estigui en contacte amb la superfície. Així, si et cau un llamp, te una sortida per a continuar la seva trajectòria, et travessa però sense fer-te mal.
- Resulta impossible saber si ens trobem en la trajectòria d'un llamp, però si comences a notar un pessigolleig a la pell o els pels se't posen de punta, si les peces metàl·liques (un mosquetó, per exemple) emeten centellejos... lo millor es buscar refugi, si no vols fer de parallamps.

A QUINA DISTÀNCIA ESTÁ LA TEMPESTA?

Ja saps que darrera de la visió d'un llamp, venen els trons. Hi ha una fórmula per saber a quina distancia es troba una tempesta, i si s'allunya o pel contrari, s'apropa. El so viatja a una velocitat de 330 m/sg. Si contes els segons que transcorren entre la visió del llamp i el so del tro, multipliques 330 pels segons transcorreguts tindràs els metres als que està la tempesta. Per exemple, si transcorren 6 segons, multiplica $6 \times 330 = 1.980$ m, casi 2 Km.



Ruta pel naixement del riu Llobregat



Itinerari: Castellar de n'Hug – Fonts del Llobregat – Castellar de n'Hug.

Nivell de dificultat: Fàcil.

Distància en km: del poble a les Fonts del Llobregat hi ha uns 15 minuts a peu.

Llocs per visitar: Poble de Castellar de n'Hug, església de Santa Maria de Castellar de n'Hug, església de Sant Vicenç de Rus, Museu del Transport de Catalunya, Museu del Pastor, monument al gos d'atura, naixement del riu Llobregat i diverses fonts al voltant del camí cap al naixement. El primer que s'ha de fer en arribar a aquest poble qualificat pel Ministeri de Turisme l'any 1984 com un dels pobles més bells d'Espanya és fer un tomb per la totalitat del poble restaurat. Al poble es conserven edificis de l'època del Romànic com ara l'església de Santa Maria de n'Hug, situada a la plaça de la Generalitat del poble, o l'església de Sant Vicenç de Rus. Des de la plaça de la Generalitat, agafant el carrer de Baix, arribem a l'antic safareig públic i un mirador amb magnífiques vistes al Pedraforca, al Parc Natural de Cadí-Moixeró i al principi de la vall del Llobregat. Amb motiu del 25è aniversari del concurs de gossos d'atura que es celebra en aquest mateix indret cada últim diumenge d'agost, es va crear el Museu del Pastor.

Un cop hem visitat el poble, podem enfilem el camí que ens portarà fins a les Fonts del Llobregat, el naixement d'un dels rius més importants de tot Catalunya. Hi ha un camí molt ben senyalitzat que surt del poble de Castellar de n'Hug i ens dirigeix cap al naixement del riu.

Les cascades d'aigua conformen el naixement del riu Llobregat que fa de nord a sud un recorregut d'uns 170 km. en el que recull aigües del Cardener i de l'Anoia entre altres fins arribar al seu delta. A banda de les Fonts del Llobregat, trobarem al llarg del camí tot un seguit d'altres fonts emmarcades en aquest paratge, acabant així la nostra ruta de nou al poble de Castellar de n'Hug.

Montgarri - Alòs d'Isil - Montgarri

Itinerari: Montgarri-Alòs d'Isil-Montgarri

Nivell de dificultat: Mitjana

Distància en km: 34 km

Durada de la ruta: 10 h

El punt de partida és el poble de Montgarri (municipi de Naut Aran), situat a la Vall d'Aran i deshabitat des de fa més de 50 anys. Actualment hi ha un refugi, que a l'estar obert tot l'any dóna una certa vida al poble. Des d'aquí es tractarà de deixar la Vall d'Aran enrere per entrar a la comarca del Pallars Sobirà i arribar fins al poble d'Alòs d'Isil (municipi d'Alt Àneu) per retornar després a Montgarri.

En primer lloc, aquesta és una ruta per fer preferentment a l'estiu i sinó a final de primavera o principi de tardor ja que és una zona d'alta muntanya que sol estar intensament nevada a les èpoques de més fred. A més, a Montgarri s'hi arriba per una pista forestal que parteix del pla de Beret, a l'estació d'esquí de Baqueira-Beret, i que només està practicable quan la neu es fon.

El trajecte consisteix en caminar des de Montgarri fins Alòs d'Isil, últim poble de les 'Valls d'Àneu' últim poble també on arriba la carretera asfaltada. Des d'Alòs es retorna altra vegada al punt de sortida pel mateix camí d'anada. La

ruta es fa per una còmode pista forestal que s'endinsa en el territori del 'Parc Natural de l'Alt Pirineu'.

L'encant de l'excursió, que segueix el recorregut del riu Noguera Pallaresa, és que es tracta d'una àrea completament despoblada i verge. Les úniques mostres de vida humana són, a part dels excursionistes que volten per la zona, les cabanyes de ramats de bestiar i de pastors. No és estrany, doncs, que aquestes muntanyes serveixin de refugi a alguns dels pocs exemplars d'ós bru que hi ha al Pirineu.



optim.gr


disseny gràfic / pàgines web / impremta digital

Tel. 977 404 145
C/ farinera, 6
43791 Ascó

info@optim.gr
www.optim.gr

Troba les 7 diferències.

En Cerverí Torralets es un gran muntanyenc, però és molt poruc i a la nit té somnis angoixants on es veu ell mateix en situacions difícils, però no sempre les imatges són exactes, en aquesta s'han escoltat 7 diferències, sabries trobar-les?



Experts en futur des de 1864
ASSEGUANCES
ESCODA

Assegurances **CATALANA OCCIDENT**



Assessors d'Inversions i Assegurances

Servei en assegurances Personals, Multirriscos i Financers

AUTOMÒBILS	PIME	ESTALVIS
VIVENDES	RESPONSABILITAT CIVIL	PLANS DE PENSIONS
COMERÇOS	COMUNITATS	FONS D'INVERSIÓ
ACCIDENTS / SALUD		

Roger de Llúria, 7 - Tel. 977 40 25 03 - Fax 977 40 32 01

MÓRA D'EBRE escoda.marti@catalanaoacci.es

REFUGI: La Renclusa

ZONA: Benasque

ALTITUD: 2140 m.

SITUACIÓ: Al costat del Forau de la Renclusa, al nord de la Maladeta.

CARACTERÍSTIQUES: Refugi guardat del 24 de juny al 30 de setembre i caps de setmana en temporada d'esquí de travessa. 110 places. Servei de menjar. Ràdio telèfon de socors. Petit refugi annex obert en temporada no guardat.

ASCENSIONS I TRAVESSES: Pics del massís de la Maladeta i Aneto. Mulleres i Salvaguardia. Esquí de muntanya.



REFUGI: Cabanya d'Aigualluts


ZONA: Vall d'Ésera

ALTITUD: 2000 m.

SITUACIÓ: A pocs metres al sud oest del Forau d'Aigualluts.

CARACTERÍSTIQUES: Petita cabanya metàl·lica per a bivac. Capacitat per a 6 places.

ASCENSIONS I TRAVESSES: Aneto, Mulleres, Barrans, Aigualluts, Salenques, Tucas de Pomer, Crestes de Salenques, etc.



REFUGI: Refugi Balliberna

ALTITUD: 1.950 m.

SITUACIÓ: Al costat del Pont de Coronas, al costat del final de la pista de Balliberna.

CARACTERÍSTIQUES: Refugi no guardat sense mobiliari. 14 places. Xemeneia. Llenya i aigua.

ASCENSIONS I TRAVESSES: Tota la cresta dels Montes Malditos desde la Maladeta al Pic Russell. Pics de Balliberna. Esquí de muntanya.



11 d'agost.- Ascensió al Pic de Bastiments, entre la Catalunya Nord i la Catalunya Vella. 12 assistents

Magnífic dia, clar i assolellat, si bé va començar força fresc. El ser pocs, els que vam iniciar l'ascensió, ens va permetre de portar un horari força ajustat al previst i completar tota la rècua de cims previstos: Pic de La Dona (2.704 m.), el Puig d'Ombriaga (2.634 m.), el Coll de La Geganta (2.611 m.), Pic de Bastiments (2.881 m.) i encara alguns dels companys van assolir el Gra de Fajol (2.708 m.). Al ser una zona relativament propera a Barcelona, és un indret força visitat i durant tota la marxa vam estar acompanyats de muntanyencs d'altres parts del Principat. L'atmosfera neta i transparent, sense un sol núvol, va permetre de contemplar unes vistes excepcionals tant de la vesant francesa com de la vesant catalana i l'ascensió va transcórrer sense incidències, si bé l'esforç físic, donat el desnivell i la llargada del recorregut, va exigir de tothom un bon fons físic. De tornada, i aprofitant que érem a la Catalunya Vella i que tots els pobles de la zona tenen edificis molt antics i força notables, alguns vam aprofitar per fer una mica de turisme cultural. En definitiva, un cap de setmana molt profitós, que ens reafirma en el convenciment que aquesta sortida estiuenca a un cim del Pirineu, ha de seguir essent un clàssic que es repeteixi cada mes d'agost.



8 de setembre.- Estelades als cims. 15 assistents.

Arrel d'una convocatòria per Internet, en la que es demanava al món excursionista que es pugessin estelades al màxim de cims de Catalunya, prèvia inscripció, i després calia enviar la foto a la pàgina web. A petició d'un soci es va inscriure el cim de la nostra Picossa i després es va donar a conèixer l'acció a la resta de socis per si algú es volia apuntar. Així va ser com desafiant el mal temps, 15 dels 28 socis inicialment apuntats, vam ascendir a La Picossa pel Barranc de Fraus, cadascun amb la seva estelada al coll, amb il·lusió i bona harmonia. Un dels objectius de la convocatòria era poder veure des d'un cim les estelades onejant a l'altre, però malauradament, degut al temps ennuvolat i boirós no vam poder veure les estelades que sabíem del cert hi havia a la Talaia de Miravet i a la Creu de Santos. Tot i així aquell dia a les 12 del migdia, es van coronar arreu de Catalunya un munt de cims i encara que no ens veiéssim entre nosaltres, ens sentíem força acompanyats.



11 de setembre.- DIADA NACIONAL DE CATALUNYA.

Com cada any varem fer baixar les senyeres gegants pels pilars centrals del Pont de les Arcades de Móra d'Ebre. Aquest cop la sorpresa va ser que entre els dos pilars del pont vam desplegar una estelada gegant que ens van cedir amablement els membres de l'ANC de Móra d'Ebre. L'acte va resultar tant emocionant com sempre, perfectament coordinat per el tècnic cultural de l'ajuntament Ferran Roca, a qui fe



avinent el nostre agraïment, i amb una nodrida expectació per part de la gent que omplia el Passeig del Pont i de les autoritats municipals. Aquest any els valents que van baixar les senyeres van ser l'Aniol Falgueres i la Laia Hernández al pilar de la dreta i la Montse Nadal i la Mercè Tost al pilar de l'esquerra. El fort vent va estar a punt d'impedir l'acte i va obligar als que

baixaven les senyeres a fer esforços suplementaris, com ara l'Aniol a qui vam tenir que remuntar per a desenganxar la senyera que s'havia encallat per culpa del vent, vent que va acabar destruint les senyeres, que caldrà renovar pel 2014.

La Picossa a la Creu de Santos.-

En Josep M^a Escoda, junt amb dos amics, puja l'estelada i l'escut de l'agrupació a la Creu de Santos, la tarda de l'Onze de Setembre, i deixen una piada al llibre de cim per deixar constància del seu pas pel cim en tant senyalada data.



15 de setembre.- LA PIRAGUADA, tercera etapa de l'Ebre Català: de Flix a Ascó, el Meandre.- 36 assistents

Després de dues etapes pels embassaments de Ribarroja i el de Flix, ara tocava entrar en un dels espais més bonics del nostre Ebre: El Meandre de Flix. Amb un oratge calm i una mica de fresca, embarquem tots els assistents al peu de la presa, per la part de la població, de manera un pèl accidentada, amb un parell de immersions accidentals que no comporten cap conseqüència important i no retarda la sortida, que passa per un tram d'aigües més actives, ja que uns curts ràpids, generen una mica d'emoció i permeten gaudir de valent a tots els assistents. Ja dins del meandre, la corrent calmada i el paisatge ens subjuguem i el castell de Flix aviat es perd a les nostres espatlles. Després de passat el Pas de Barca de Flix, el riu es civilitza i entrem en un tram on el bosc de ribera, a prou feines estalvia la carretera, la via del tren o els conreus.

Finalment, la dificultat de saltar l'assut de la central nuclear d'Ascó, aconsella de desembarcar a tocar de l'assut, en un espai força petit que obliga a fer-ho d'un en un i a portejar per la riba, saltant els rocs de contenció, fins al pla on ens esperaven els remolcs. Val a dir que una vegada més, els socis de l'entitat van col·laborar intensament tant amb el portejat com amb la col·locació dels caiacs als remolcs, demostrant així que som els millors i sabem ser. De moment onze socis continuen optant al títol de "Caiaquistes de l'Ebre Català", ja que han remat als tres trams de riu, des que va començar aquesta darrera edició.

Cal fer esment de la professionalitat i la dedicació del personal d'ENBLAU, que no solsament han fet possible la baixada, sinó que a més han fet el màxim per tal de que tots en gaudíssim. Moltes gràcies.



20 d'octubre.- 49é Dia del Camí de Muntanya. 21 assistents

Excel·lent organització i excel·lent el recorregut que pujant pel camí de Castelló, assolia els Dedalts, per retornar altre cop a Vandellós a través d'un recorregut perfectament desbrossat i condicionat i curull de vistes i sorpreses. L'organització es va fer càrrec de facilitar a tots els caminadors tot el suport i l'ajuda que fes falta i a més en punts concrets, personal de l'organització explicava i ensenyava particularitats i curiositats de la feina del bosc, de la vida a les masies, de l'orografia del terreny, etc. L'esmorzar es va fer a Castelló, on l'organització oferia vi, olives arbequines i cafè a qui li vingués de gust i un cop arribats a Vandellós hi havia preparada una fira de material i literatura de muntanya, junt amb inflables i entreteniments per als més menuts. A l'hora prevista, es va donar als assistents un generós vermut amb algunes especialitats que van fer les delícies de tothom. Matricula d'honor doncs, tant a l'organització com al recorregut escollit i la feina feta al mateix, el Centre Excursionista Serra de Mestral es va guanyar l'aprovació de tots.



27 d'octubre.- Les Faixes Tancades, colors de tardor al Port. 19 assistents

La llum del matí saludava un nou dia quan nosaltres arribàvem a l'Àrea recreativa de La Vall, un dia esplèndid, assolellat i sense un sol núvol. La Mercè Tost oficiava de guia, ja que en José Luis Ordovàs, qui va proposar el recorregut, no va poder venir i la Mercè i el Genaro eren els que millor coneixien la ruta a seguir. Ja de bon principi el sender s'enfila rabent muntanya amunt per l'anomenat pujador de l'Escaleta, tram de camí que a més d'un ens va fer treure el fetge per la boca, però la bona preparació de la majoria i la paciència de tots, va ajudar a que ningú abandonés a la primera pujada. Aviat es fa avinent el perquè d'aquesta excursió, tots al·lucinem recurrent les Faixes, per les panoràmiques, per la bellesa de l'entorn i perquè alguns troben algun rovelló. Després d'esmorzar, al Coll de Calça, fem la fotografia de grup, ja hem assolit el punt més alt i ara cal carenejar fins a Casetes Velles on trobarem el sender que ens retorna als cotxes, un sender espectacular, amb unes vistes úniques del Port i de la costa, tant especials que fins i tot hi ha condicionat un mirador que permet gaudir-ne abastament. Ja entrada la tarda arribem al punt de partida, lloc on dinem aprofitant les taules i bancs de pedra que hi ha instal·lats i que ens permeten de dinar còmodament i conversant amb els companys. Ja amb la llum clarament de baixa, pugem als cotxes i embrenem el retorn amb la sensació de que hem fet una ruta molt especial, gairebé única, una petita joia per als sentits que perdurarà llargament en el record de tots.

17 de novembre.- Circular al voltant de l'Embassament dels Guiamets. 8 assistents Calia molta moral i moltes ganes per aixecar-se del llit. Tota la nit plovent, de fet dos dies seguits plovent, i les previsions anunciaven més aigua i un oratge revoltat, però el Sendo i l'Angelina, davant la situació, redissenyen l'excursió per evitar enfangar-nos fins el coll i ja ens tens als vuit inconscients donant el tomb a l'embassament de Guiamets, per carretera, camins asfaltats i senders sotabosc, seguint un recorregut preciós, amb la vinya espectacular amb els seus colors de tardor, la llum condensada per la pluja i els núvols matisava de colors ocres l'espai, el riu de les Fous bramava amb força amenaçadora i l'arc iris feia acte de presència entre tamborinada i calamarsada. Paraiçgues i impermeables van ser els protagonistes indiscutibles, però no van aconseguir de minimitzar la magnífica excursió que vam fer, preludi i antecedent de la que farem al mes de febrer i que podeu veure programada en aquest número de Lo Cerç, i que ja completa, augura una excepcional experiència, ja que la probable incipient primavera oferirà l'espectacle dels ametllers florits. Des d'aquesta revista, donar les gràcies a l'Angelina i sobretot al Sendo, que a part de mullar-se com un pop per culpa nostra, a més ens va convidar a vermunt al magnífic Casal que tenen a Guiamets.





Foto de cim al Pic de Bastiments.



Estelades al cim de La Picossa.



La tradicional baixada de Senyeres del 11 de Setembre.



Tercer tram de l'Ebre català, a l'arribada a Ascó.

Fent un vermut a l'arribada del 49 Dia del Cami de Muntanya, a Vandellós.



Portell de Calces i foto de grup de l'excursió de les Faixes Tancades



A pesar de la pluja, foto de grup al pont del tren de Capçanes, fent el tomb al pantà de Guiamets.

